



**КОМИТЕТ ИМУЩЕСТВЕННЫХ ОТНОШЕНИЙ
АДМИНИСТРАЦИИ ПЕРМСКОГО МУНИЦИПАЛЬНОГО ОКРУГА**

РЕШЕНИЕ
о размещении объектов № 3564

Пермский край
Пермский округ

14.12.2023

Комитет имущественных отношений администрации Пермского муниципального округа разрешает Акционерному обществу «Газпром газораспределение Пермь» (ИНН 5902183841, ОГРН 1025900512670, почтовый адрес: 614000, г. Пермь, ул. Петропавловская, 43)

размещение объекта «Газопровод давлением до 1.2 Мпа, для размещения которого не требуется разрешения на строительство»

на землях государственная собственность на которые не разграничена

на срок 1 год

Местоположение: Пермский край, Пермский муниципальный округ, д. Кондратово, ул. Цветочная, д. 39

Приложение: схема предполагаемых к использованию земель или части земельного участка.

Особые условия использования:

- 1) При размещении газопровода учесть параметры ширины проезда улично-дорожной сети, во избежание сужения полосы отвода дороги.
- 2) При условии получения разрешения на производство земляных работ.

Заместитель председателя комитета



(подпись, печать)

М.В. Королева

Газопровод давлением до 1,2 Мпа включительно, для размещения которого не требуется разрешения на строительство

Объект: газопровод давлением до 1,2 МПа включително не требуется разрешения на строительство

Местоположение: расположенных рядом с домом по адресу: Пермский край,
Пермский муниципальный округ, д.Кондратово, ул. Цветочная, д.39

Категория земель: земли населенных пунктов

Вид разрешенного использования: -

Описание границ смежных землепользователей:





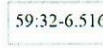

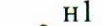
От точки н2 до точки н3 - земельный участок
с кадастровым номером 59:32:3410001:1175

От точки н3 до точки н2 - земли общего пользования

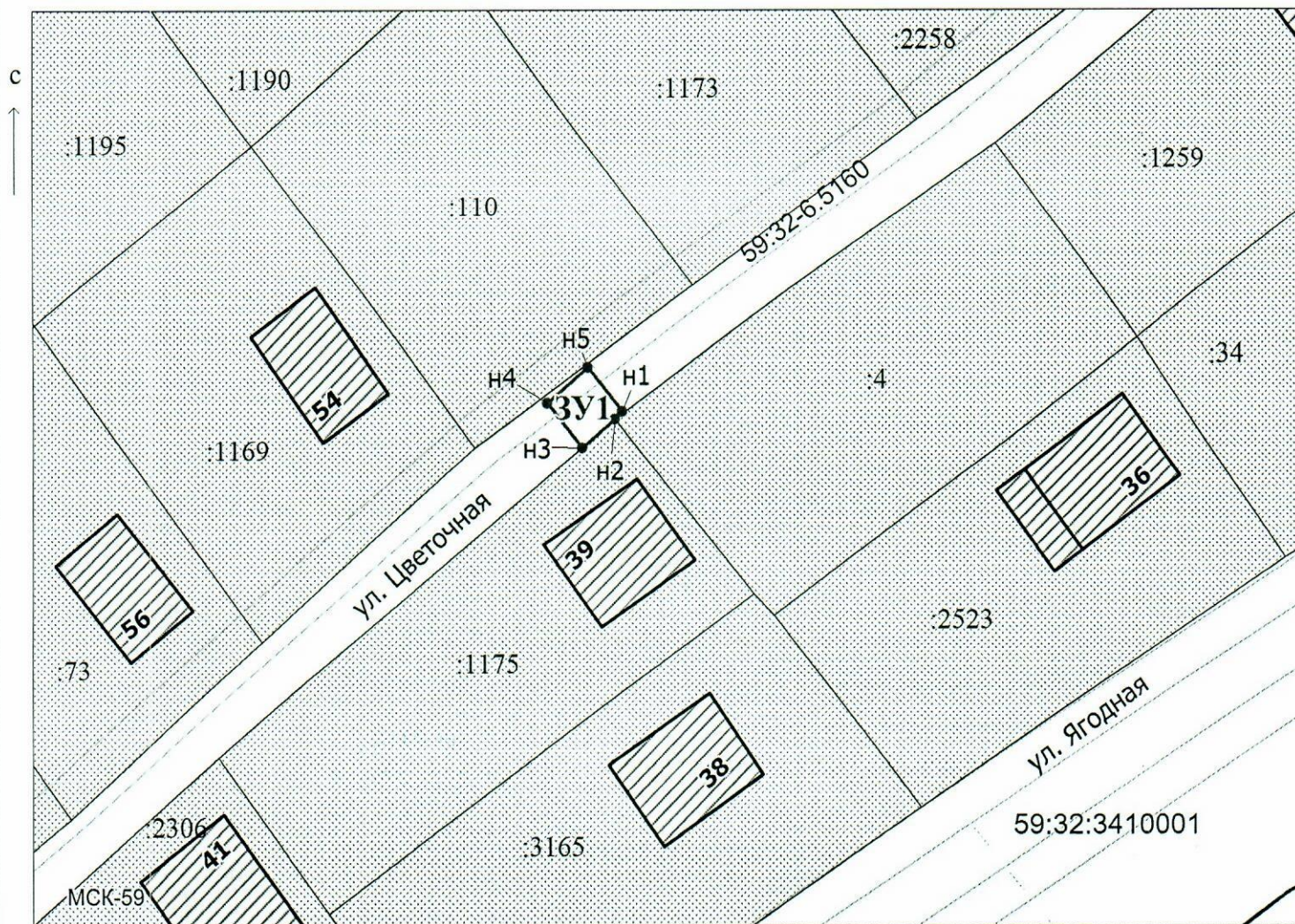
Каталог координат, м

№ точки границы	X	Y
n1	514668.67	2223010.65
n2	514668.12	2223010.13
n3	514666.04	2223007.64
n4	514669.26	2223005.02
n5	514671.82	2223008.10
n1	514668.67	2223010.65

Условные обозначения:

-  - предполагаемый участок земель, на которых планируется размещение объекта
-  - границы и номер земельного участка, сведения о которых внесены в ЕГРН
-  - границы объекта капитального строительства, сведения о котором внесены в ЕГРН
-  - граница кадастрового квартала
-  - зоны с особыми условиями использования территории, сведения о которых внесены в ЕГРН
-  - обозначение запрашиваемого земельного участка
-  - характерная точка границ земель или части земельного участка

59:32:3410001 - номер кадастрового квартала



Масштаб 1:500

Заявитель:

/ Киямова Д.Х.
(подпись, расшифровка подписи)

МП

(для юридических лиц
и индивидуальных предпринимателей)